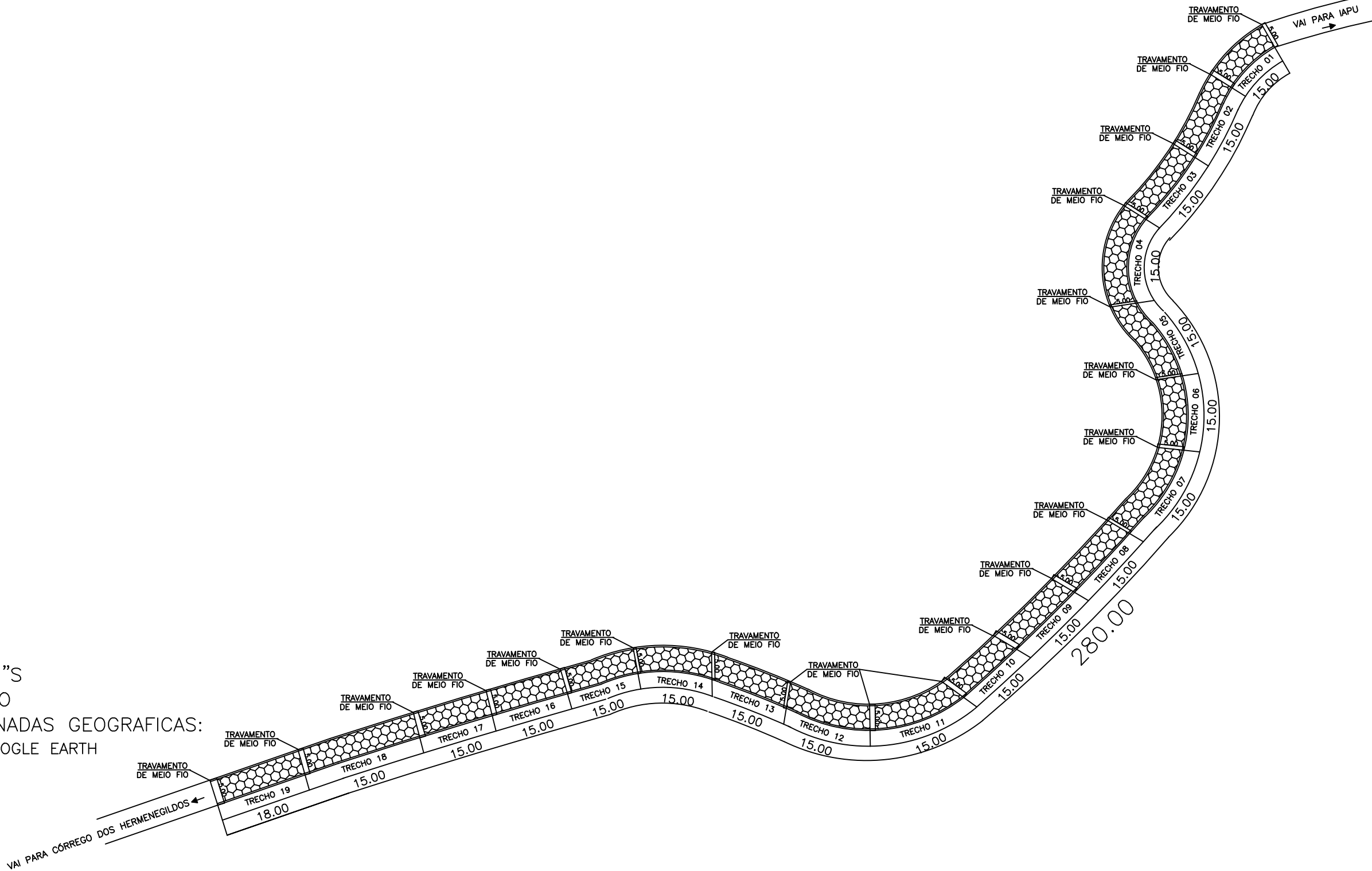


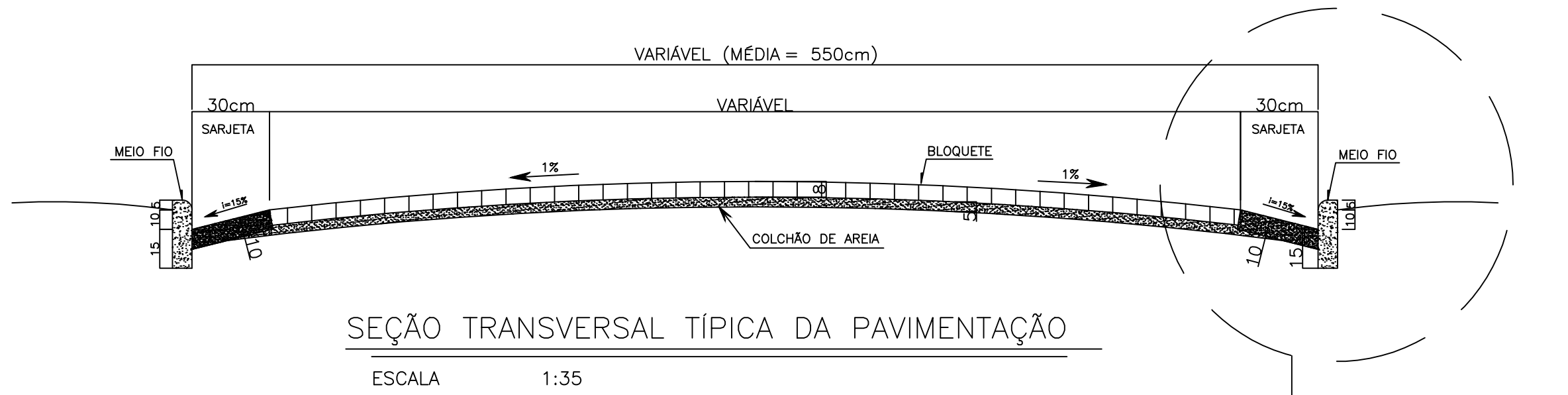
INICIO  
19°28'45"S  
42°15'55"O  
COORDENADAS GEOGRAFICAS:  
FONTE: GOOGLE EARTH

FINAL  
19°28'49"S  
42°16'1"O  
COORDENADAS GEOGRAFICAS:  
FONTE: GOOGLE EARTH



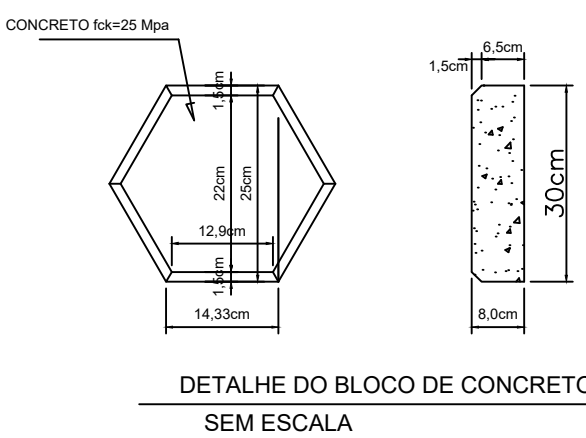
## PLANTA DO CALÇAMENTO EM BLOQUETES

ESCALA 1:750

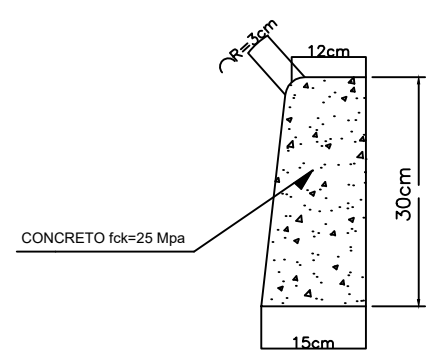


SEÇÃO TRANSVERSAL TÍPICA DA PAVIMENTAÇÃO

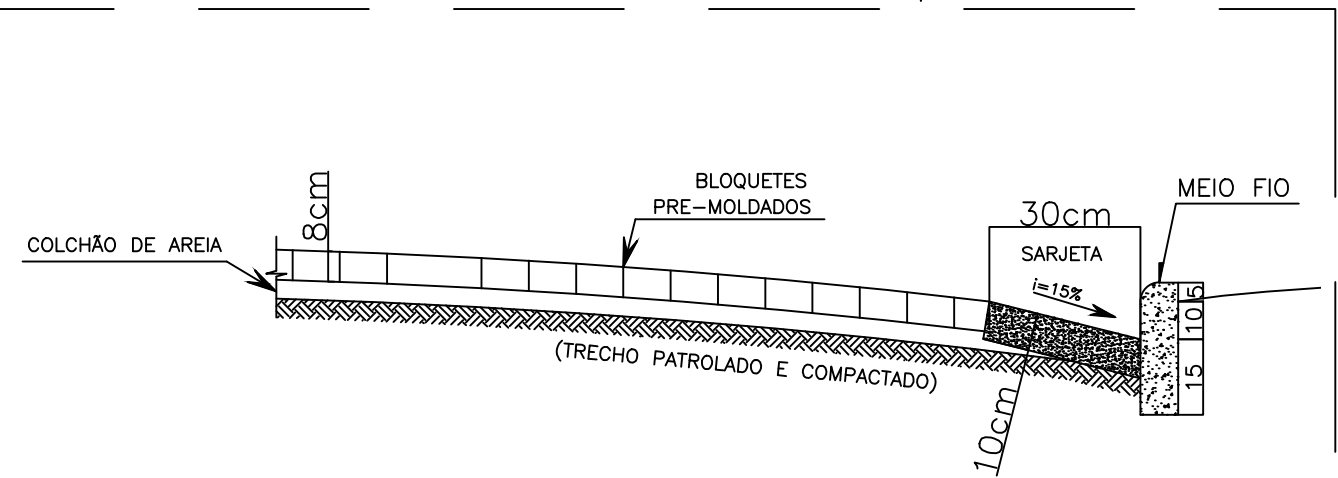
ESCALA 1:35



DETALHE DO BLOCO DE CONCRETO SEM ESCALA



DETALHE DO MEIO-FIO SEM ESCALA



DETALHE DA SARJETA

ESCALA 1:50

| QUADRO 1 - ÁREAS E QUANTIDADES DA PAVIMENTAÇÃO        |                |             |                   |           |
|---|----------------|-------------|-------------------|-----------|
| TRECHO 01, CÔRREGO DOS MARTINS, ZONA RURAL DE IAPU/MG |                |             |                   |           |
| Nº DO TRECHO  | COMPRIENTO (m) | LARGURA (m) | LARGURA MÉDIA (m) | ÁREA (M²) |
| Trecho 1  | 15,00          | 5,00        | 5,00              | 75,00     |
| Trecho 2  | 15,00          | 5,00        | 5,00              | 75,00     |
| Trecho 3  | 15,00          | 5,00        | 5,00              | 75,00     |
| Trecho 4  | 15,00          | 5,00        | 5,00              | 75,00     |
| Trecho 5  | 15,00          | 5,00        | 5,00              | 75,00     |
| Trecho 6  | 15,00          | 5,00        | 5,00              | 75,00     |
| Trecho 7  | 15,00          | 5,00        | 5,00              | 75,00     |
| Trecho 8  | 15,00          | 5,00        | 5,00              | 75,00     |
| Trecho 9  | 15,00          | 5,00        | 5,00              | 75,00     |
| Trecho 10   | 15,00          | 5,00        | 5,00              | 75,00     |
| Trecho 11   | 15,00          | 5,00        | 5,00              | 75,00     |
| Trecho 12   | 15,00          | 5,00        | 5,00              | 75,00     |
| Trecho 13   | 15,00          | 5,00        | 5,00              | 75,00     |
| Trecho 14   | 15,00          | 5,00        | 5,00              | 75,00     |
| Trecho 15   | 15,00          | 5,00        | 5,00              | 75,00     |
| Trecho 16   | 15,00          | 5,00        | 5,00              | 75,00     |
| Trecho 17   | 15,00          | 5,00        | 5,00              | 75,00     |
| Trecho 18   | 15,00          | 5,00        | 5,00              | 75,00     |
| Trecho 19   | 18,00          | 5,00        | 5,00              | 90,00     |
| TOTAL   | 288,00         |             |                   | 1.440,00  |

OBS: 1 - A largura média da estrada a ser pavimentada é de 1.440,00m² / 288,00m = 5,00m.

|  |  |   |  |   |  |                 |
|--|--|---|--|---|--|-----------------|
| APROVADO<br>PREFEITURA MUNICIPAL DE IAPU<br>CNPJ Nº 18.338.830/0001-99 |  | OLIVEIRA & BRITTO LTDA<br>PROJETOS E CONSTRUÇÕES LTDA<br>Praça Nossa Senhora da Piedade, 460 - Calçada Postal da Terra, 8, 96, Centro, São Oriente, MG<br>Telefone: (31) 9 9405-0331 - E-mail: engenheiro@oliveiraebritto@gmail.com |  | PREFEITURA MUNICIPAL DE IAPU - MG                         |  | ESCALA INDICADA |
|  |  | ASSINATURA<br>NOME : EMERSON DE SOUSA BRAGA<br>PROJETO :<br>RT<br>NOME : EMERSON DE SOUSA BRAGA<br>DES:<br>EMERSON DE SOUSA   |  | CREA: 296.512MG<br>CREA: 296.512MG<br>DATA:<br>ABRIL/2026 |  | Nº PAVIMENTAÇÃO |
| EMERSON DE SOUSA BRAGA<br>ENGENHEIRO CIVIL - CREA: 296.512MG           |  | CÁLCULO DO PAVIMENTO EM BLOQUETES E DRENAGEM<br>SERRA DO PAVÃO – TRECHO 01<br>CÔRREGO DOS MARTINS – ZONA RURAL – IAPU –MG.<br>PLANTA DO CALÇAMENTO EM BLOQUETES E DETALHES  |  | FOLHA 01 DE 03  |  | PAV.            |

|               |           |         |       |        |
|---------------|-----------|---------|-------|--------|
| CLASSIFICAÇÃO | ARQUIVO   |         |       |        |
|               | APLICAÇÃO |         |       |        |
|               |           |         |       |        |
|               |           |         |       |        |
|               |           |         |       |        |
| a             |           |         |       |        |
| b             |           |         |       |        |
| c             |           |         |       |        |
|               | DATA      | EXECUT. | VISTO | APROV. |
| ALTERAÇÕES    |           |         |       |        |

NOTAS :  
1 - DIMENSÕES DA PLANTA BAIXA DO CALÇAMENTO EM METROS (m).  
2 - OUTRAS DIMENSÕES DO PROJETO EM CENTÍMETROS (cm).